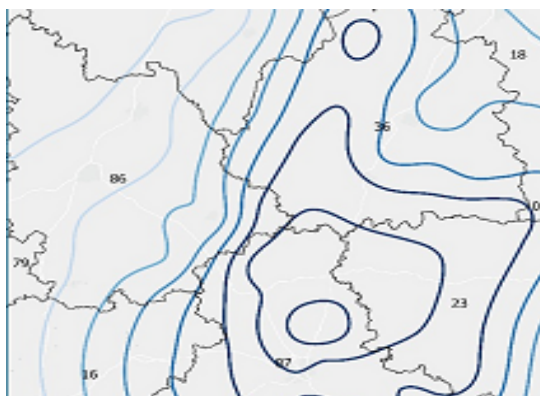


Inondations du Centre-Ouest et de la Bourgogne en avril 2024

*Événement contemporain survenu estimé
mis à jour le 14/06/2024*



Mise à jour le 26/04/2024

Résumé

A la fin du mois de mars et début du mois d'avril des inondations ont eu à la suite du passage de la dépression Nelson. Les départements de l'Indre-et-Loire et de la Vienne ont été touchés par d'abondantes précipitations entre le 29 mars et le 1er avril 2024, entraînant une vigilance rouge crues de ces départements par Météo-France. A partir du 1er avril, les pluies se sont plus particulièrement concentrées sur la Bourgogne et notamment sur La Côte-d'Or, l'Yonne et la Saône-et-Loire. Ces pluies, conjuguées à la saturation des sols, ont entraîné la crue de nombreux cours d'eau qui ont causés des dommages significatifs.

	Coût estimé	Date de mise à jour de l'estimation	Portefeuille utilisé
Marché*	entre 54 M€ et 63 M€	15/04/2024	2022

* Marché auto + non auto

Description de l'évènement

Contexte météorologique :

La dépression Nelson (restée stationnaire au niveau de l'Irlande) a positionné la France dans un courant de sud générant de nombreuses perturbations pluvieuses entre le 29 mars et le 1er avril. Des précipitations importantes ont touché le Centre-Ouest du pays entre la Dordogne et l'Indre où les cumuls ont atteint 60 à 80 mm. Les pluies ont également été marquées en amont des bassins de la Creuse et de la Vienne (plusieurs affluents dont l'Anglin et la Gartempe) ainsi que sur le Limousin où 100 mm ont été enregistrés en 48 h. A partir du 1er avril les précipitations se sont particulièrement concentrées sur la Bourgogne, dépassant localement les 100 mm dans la Nièvre et en Saône-et-Loire.

Situation hydrologique :

Les rivières la Vienne, l'Indrois, la Creuse, ainsi que des cours d'eau plus petits comme le Réveillon ont débordé dans la nuit du 29 mars. La crue de la Vienne a été importante à Chinon où 5,40 m ont été relevés lundi 1er avril 2024 au pic de crues. La commune de Nouâtre a été également durement touchée avec un pic de 9,06 m, un niveau pas vu depuis 1982. La montée des eaux a été particulièrement rapide, notamment sur la Gartempe, à Montmorillon, où on est passé de 85 cm à 4,65 m, niveau qui n'avait pas été atteint depuis 1982. A La Roche-Posay, la rivière Creuse a atteint 6,78 m, dépassant la crue historique de 1982 et s'approchant du record de 1896. La Bourgogne a été touchée par des débordements d'un niveau plus habituel mais engendrant, tout de même, des dégâts localement significatifs, notamment sur l'Armançon (entre la Côte-d'Or et l'Yonne) et l'Arroux et ses affluents (en Saône-et-Loire).

Nom de l'évènement : **Inondations du Centre-Ouest et de la Bourgogne en avril 2024**

Date de début : **29/03/2024**

Date de fin : **03/04/2024**

Cours d'eau ayant débordé : **Vienne Indrois Creuse Gartempe Armançon Arroux**

Dommages constatés :

- En Indre-et-Loire, 562 personnes ont été évacuées depuis samedi 30 mars à la mi-journée, dont 370 à Chinon. 34 communes ont par ailleurs déployé leur plan communal de sauvegarde.
- Dans la Vienne, 283 habitations et une trentaine de commerces ont été touchées et 150 personnes ont été évacuées à la suite des inondations de Montmorillon et Buxeuil.
- Dans l'Indre, la crue de l'Anglin a envahi des dizaines de maisons à Bélâbre.
- En Haute-Vienne, plus de 120 opérations de secours ont eu lieu menant à l'évacuation d'une quarantaine de personnes.
- En Côte d'or une centaine de personnes ont été mises à l'abri. Les dégâts sont particulièrement importants dans le secteur d'Autun, de Montbard et de Semur-en-Auxois où plusieurs rues ont été inondées. A Venarey-Les Laumes, un camping a dû être évacué.
- Dans l'Yonne une trentaine de personnes ont été mises à l'abri. Les dégâts sont particulièrement importants dans le secteur de Tonnerre.
- En Saône-et-Loire les interventions se sont concentrées sur le secteur d'Étang-sur-Arroux (70 interventions pour des pompes de caves) et de Toulon-sur-Arroux où une centaine d'habitations ont été touchées.
- 810 habitants des quatre communes dépendantes du réservoir d'eau de Montrésor (Beaumont-Village, Chemillé-sur-Indrois, Montrésor, Villeloin-Coulangé) ont été invités à ne plus consommer l'eau du robinet à la suite de la forte crue de la rivière l'Indrois qui a impacté le réservoir.
- Un EPHAD au bord de la Vienne a dû être évacué sur la commune de L'Île-Bouchard.
-

Départements concernés :

- Côte-d'Or (21)
- Haute-Marne (52)
- Haute-Vienne (87)
- Indre (36)
- Indre-et-Loire (37)
- Nièvre (58)
- Saône-et-Loire (71)
- Vienne (86)

- Yonne (89)

Communes les plus sinistrées : - **Dijon (21)**
- **Montbard (21)**
- **Semur-en-Auxois (21)**
- **Voudenay (21)**
- **Chinon (37)**
- **Nouâtre (37)**
- **Montmorillon (86)**

Gravité : **Moyen**

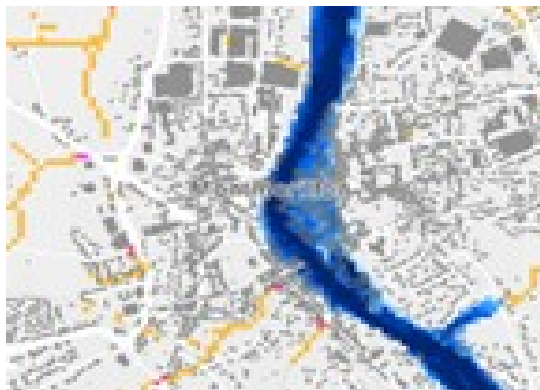
Coût de l'évènement

	Coût estimé	Date de mise à jour de l'estimation	Portefeuille utilisé
Marché*	entre 54 M€ et 63 M€	15/04/2024	2022

* Marché auto + non auto

Carte d'Aléa simulé

Exposition à l'aléa simulé par CCR Marché

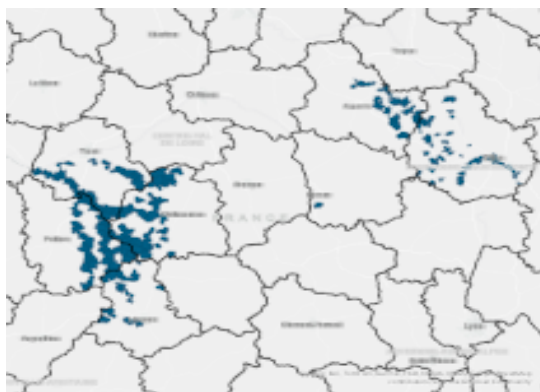


Mise à jour le 26/04/2024

Reconnaisances Cat Nat

	Nombre de communes reconnues Cat Nat par arrêté publié au Journal Officiel. 14/06/2024	Nombre de risques situés dans les communes reconnues Cat Nat
Marché	246	423 757

Carte des communes reconnues Cat Nat

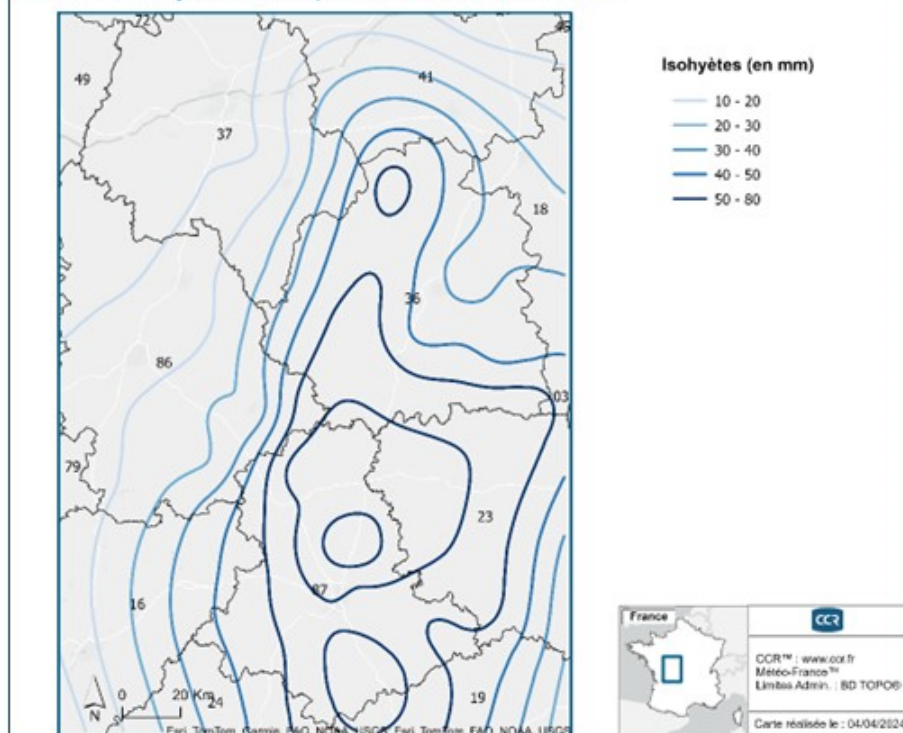


Mise à jour le 14/06/2024

ANNEXES

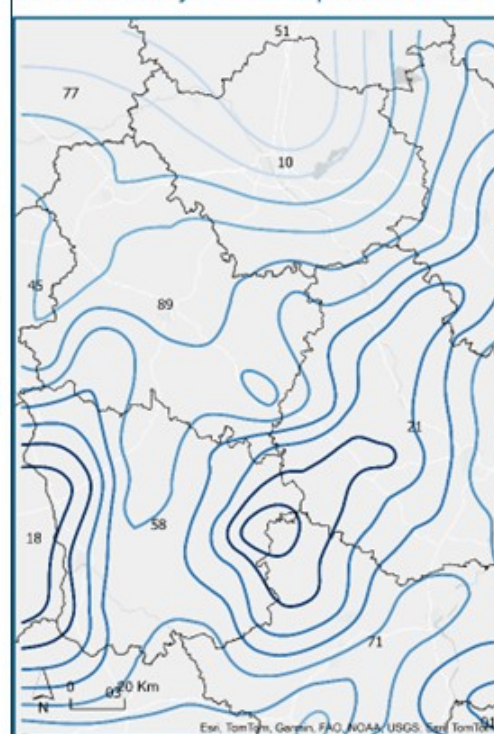
Inondations du Centre-Ouest en avril 2024

Carte des isohyètes sur la période du 29/03 au 01/04

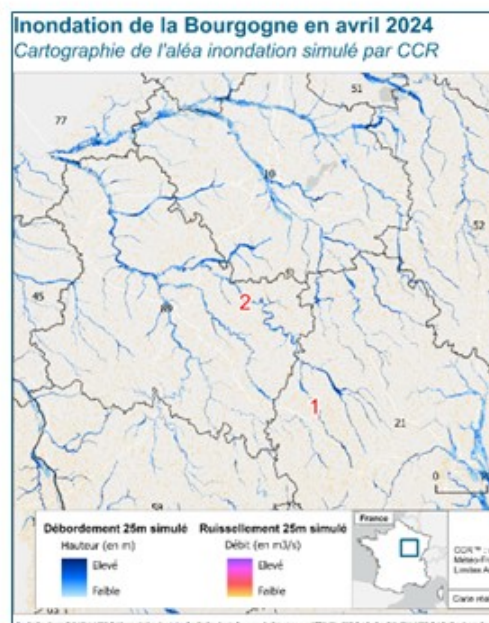
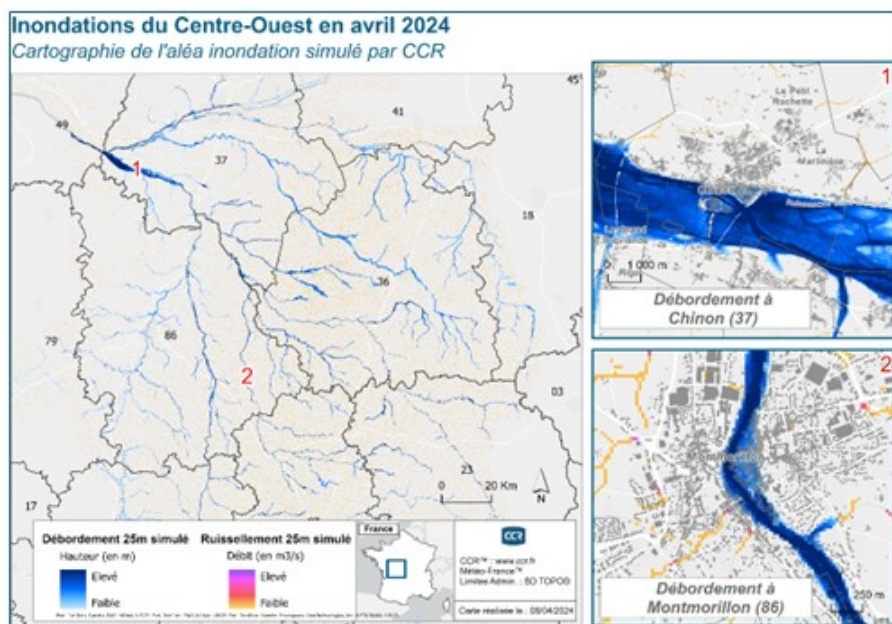


Inondation de la Bourgogne en avril

Carte des isohyètes sur la période du 29/03 au 01/04



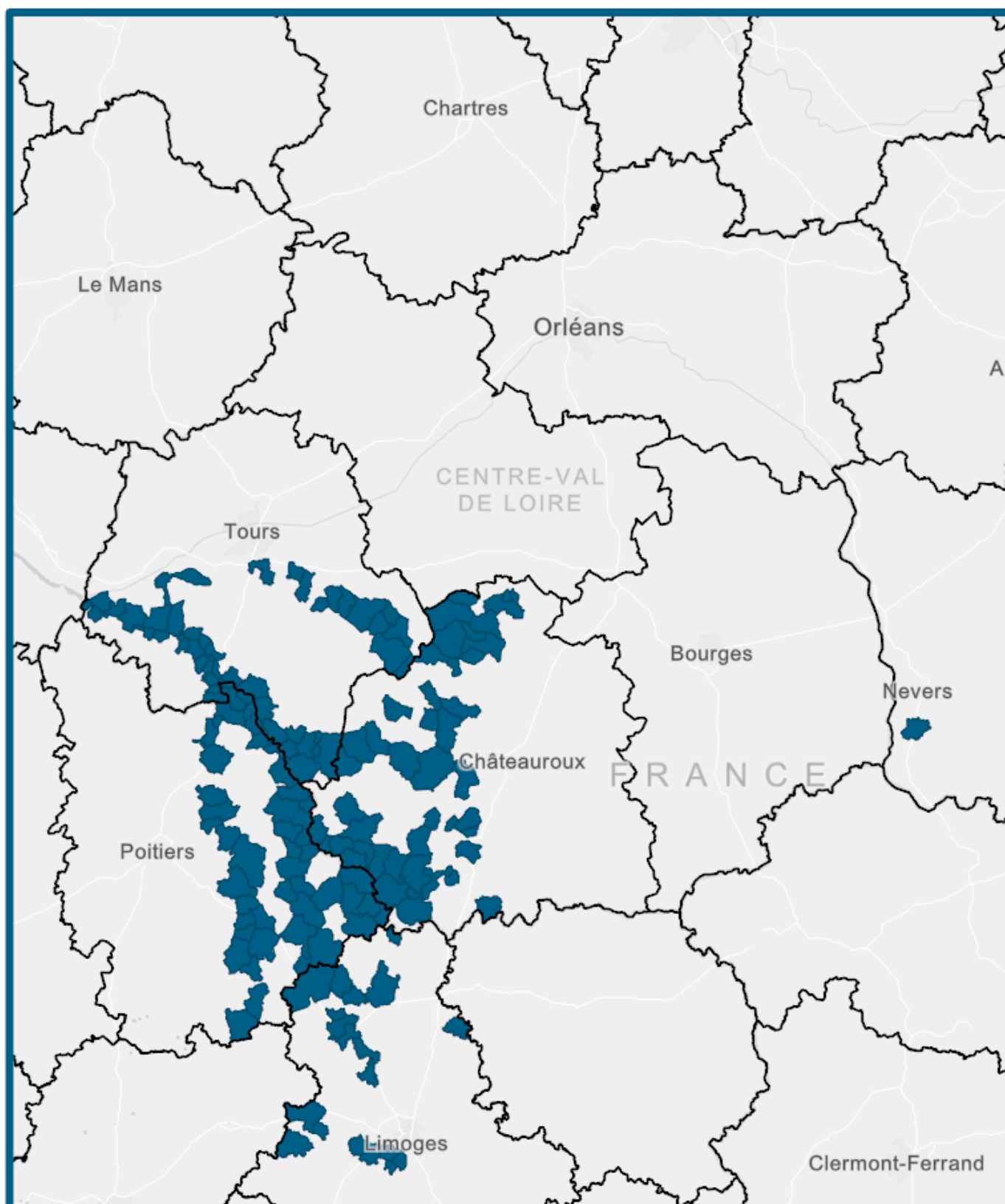
Mise à jour le 26/04/2024



Mise à jour le 26/04/2024

Inondations du Centre-Ouest et de la Bourgogne en avril 2024

Communes reconnues en état de catastrophe



Mise à jour le 14/06/2024